PLANIMETRIA GENERALE

ESTRATTO DI P.G.T.

Comune di Milano
scala 1:5000

ESTRATTO DI MAPPA

Comune di Milano
C.F. - foglio 356, particelle 424, 425 e 428
scala 1:1000

PIANO INTERRATO

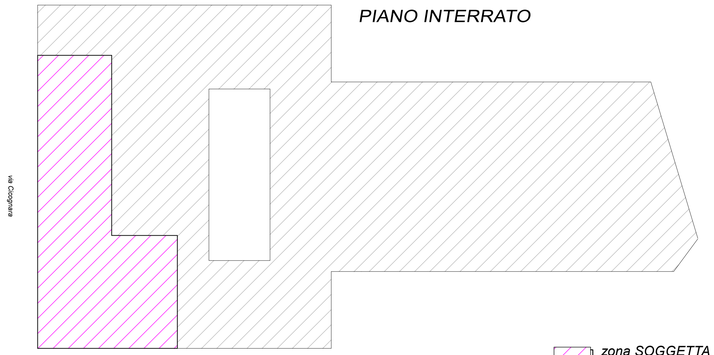

PIANO PRIMO

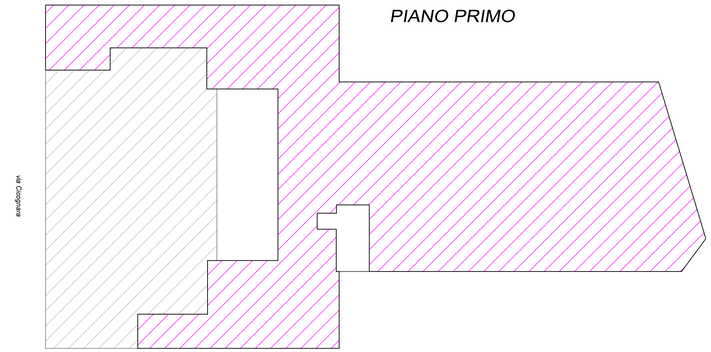

zona SOGGETTA ad intervento

PIANO TERRA

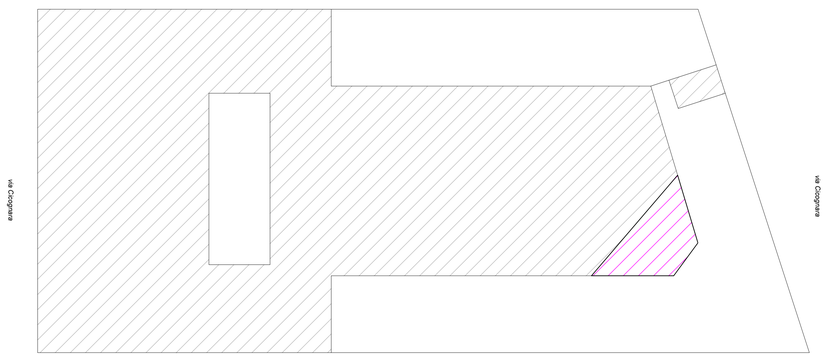

PIANO SECONDO

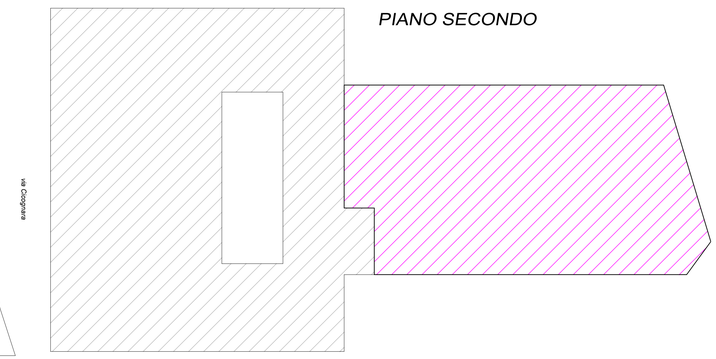

PIANO RIALZATO

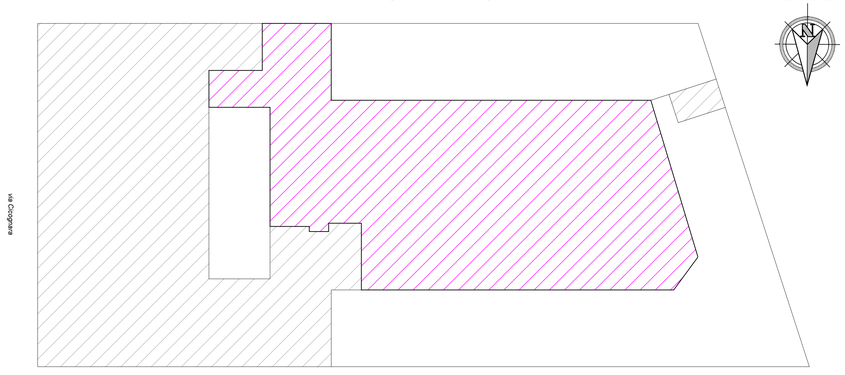

ORIENTAMENTO

UNIVERSITÀ DEGLI STUDI DI MILANO
DIREZIONE SERVIZI PATRIMONIALI
IMMOBILIARI E ASSICURATIVI

SETTORE PATRIMONIO E CONTROLLO QUALITA' SERVIZI IMMOBILIARI
Ufficio Servizi Patrimoniali Ufficio Facility Management

FACOLTA' DI SCIENZE DELLA TERRA
FACOLTA' DI MEDICINA E CHIRURGIA

32910_Cicogn7
2021_0022_Cicogn7_FE_Alienaz

IL TECNICO ASSEVERANTE
Geom. Mauro Repizzi
Studio Tecnico Associato Paullo
via Roma n. 22
20167 PAULLO (MI)

RESPONSABILE DEL SETTORE PATRIMONIO
E CONTROLLO QUALITA' SERVIZI
IMMOBILIARI
Arch. Matteo Balzarotti

RESPONSABILE DELEGATO DI DIREZIONE
DIREZIONE SERVIZI PATRIMONIALI,
IMMOBILIARI E ASSICURATIVI
Dott. Lorenzo Malocchi

PRATICA EDILIZIA IN REGIME SEMPLIFICATO ai sensi del D.P.R. 18 aprile 1994, n. 383

TAVOLA N. 01	PIANO: Piani Interrato, Terra, Rialzato, Primo e Secondo	CODICE IDENTIFICATIVO EDIFICIO: 32910
SCALA: 1:200	ELABORATO: PORZIONI DI EDIFICIO INTERESSATE DALL'INTERVENTO ESTRATTO MAPPA PGT E CATASTALE	INDIRIZZO: via Cicognara, 7 20129 MILANO
DATA REDAZIONE: 28.02.2022		NOME FILE: provveditorato.dwg

QUESTO DISEGNO E' DI PROPRIETA' DELL'UNIVERSITA' DEGLI STUDI DI MILANO CHE SE NE RISERVA LA TUTELA A TERMINI DI LEGGE